

LULEÅ KOMMUN

••• Trygghetsvandring i Antnäs



Måndagen den 18 november 2013

Upprättat 2013-11-21

Reviderat 2014-01-02

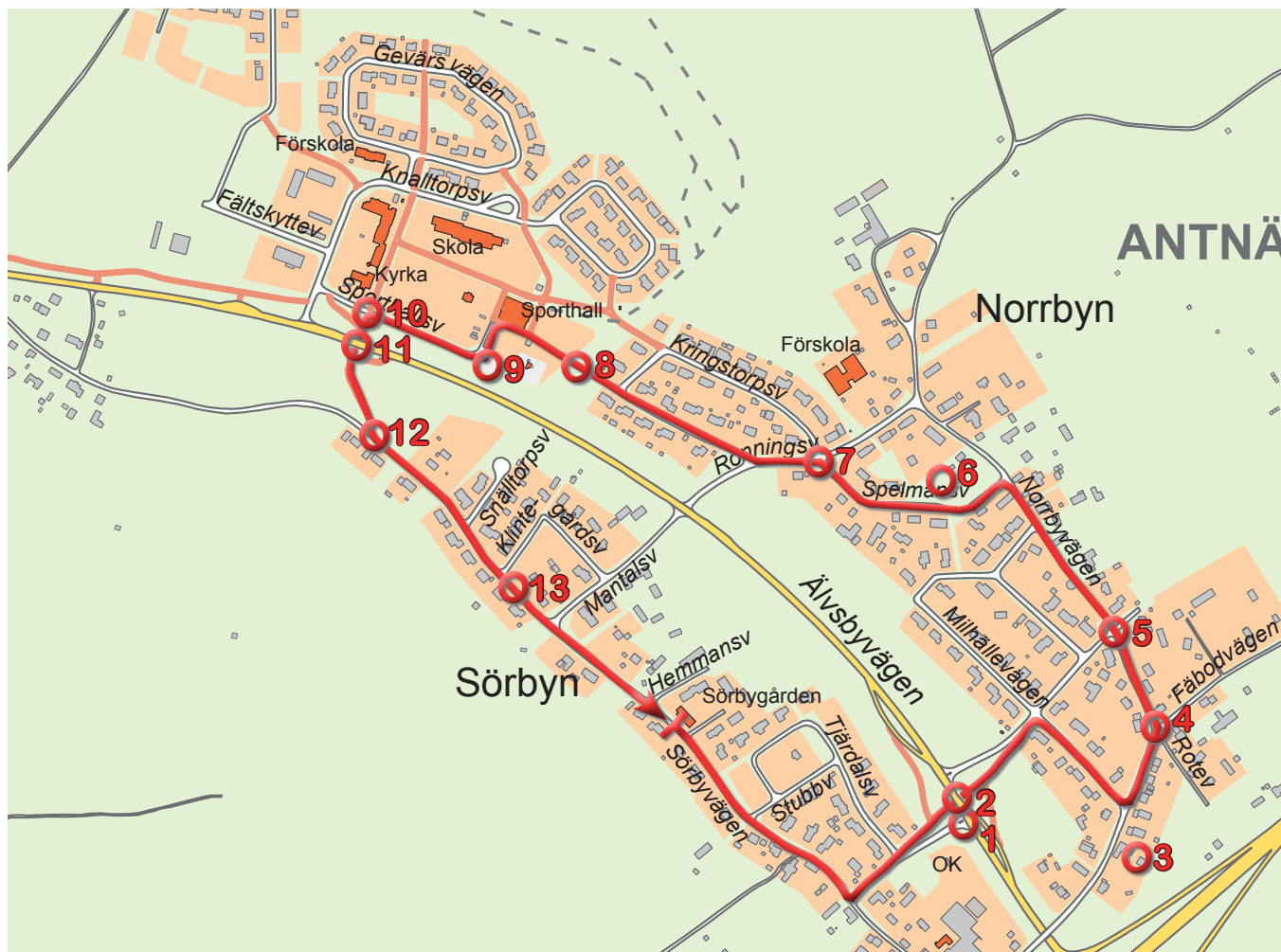
Reviderat 2014-12-12

Vad är det här för dokument?

En trygghetsvandring är när en grupp människor promenerar en förbestämd slinga, för att avgöra var det finns risker för otrygghet i miljön. Både boende i området och professionella ska delta. I det här protokollet kan du läsa om en trygghetsvandring i ett område, vilka problem som togs upp och åtgärder för dessa.

ANTNÄS

På kartbilden ser du slingan för trygghetsvandringen. Siffrorna visar platser där önskemål om åtgärder uttrycktes.



Trygghetsvandring i Antnäs

Utgångspunkt för vandringen

Luleå kommun tog kontakt med byautvecklingsgruppen och erbjöd trygghetsvandring.

Tid och plats

Måndagen den 18 november 2013, kl 18.30- 21.00

Sörbygården, Sörbyvägen 36.

Närvarande

Boende, studenter från Luleå tekniska universitet, stadsbyggnadskontoret, tekniska förvaltningens alla olika avdelningar, socialförvaltningen, fritidsförvaltningen, politiker från fritidsnämnden.

Sammanställande

Byautvecklingsgruppen och Luleå kommun

Inför trygghetsvandringen

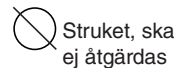
Inför trygghetsvandringen samlades alla medverkande i Sörbygården. Inför trygghetsvandringen har byautvecklingsgruppen utarbetat ett förslag till den slinga som vi skulle gå. Efter en presentationsrunda berättade Ida Persson från tekniska förvaltningen, avdelning Gata & trafik om syftet med en trygghetsvandring och hur den går till. Ida gav även tips på vad alla skulle tänka på under vandringen - att "sätta på sig trygghetsglasögonen" och även tänka på tillgänglighet.

Efter ca en halvtimmes fika och information rustade sig alla med karta och reflexvästar för att ge sig ut på själva vandringen. Det var mycket mörkt ute, några av fotografierna är därför tagna i dagsljus vid ett senare tillfälle.



OM TRYGGHETSVANDRINGAR

Arbetet bygger på en modell som utarbetas i Göteborg. Det bärande inslaget i en trygghetsvandring är att boende och ansvariga möts och boende har en möjlighet att påverka trygghetsen i sitt närområde.

Nytt
problemSka
åtgärdasProblemet
åtgärdatStruket, ska
ej åtgärdas

Protokoll för trygghetsvandringen

PLATS 1

Korsning vid OK/Älvsbyvägen

PROBLEM



Undermålig belysning i korsningen. Vägen har mycket trafik. Korsningssituationen är otydlig, bilar missar stundtals korsningen och även krokar har skett. Vintertid medför plogvallarna begränsad sikt i den dåligt upplysta korsningen.

ANSVARIG

1. Trafikverket.

ÅTGÄRDER

Trafikverket har utrett frågan och de kommer inte att belysa korsningen.

STATUS



PLATS 2

Gång- och cykelvägstunnel under Älvsbyvägen

PROBLEM



Tunneln är mörk på grund av trasiga armaturer. Tunneln är även nedklottrad.

ANSVARIG

Tekniska förvaltningen,
Gata & trafik

ÅTGÄRDER

Belysningen är åtgärdat.

STATUS



ANSVARIG

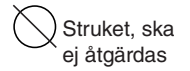
Tekniska förvaltningen,
Gata & trafik

ÅTGÄRDER

I dagsläget kommer klotret inte att åtgärdas.

STATUS



Nytt
problemSka
åtgärdasProblemet
åtgärdatStruket, ska
ej åtgärdas**PLATS 3****”Hälsan”****PROBLEM**

Det är stundtals oroligt kring boendet ”Hälsan”.

Det krossas även glas vid gång- och cykelvägen som löper förbi boendet och detta tar lång tid att få bort.

ANSVARIG

Social förvaltningen
Tekniska förvaltningen,
Fastigheter

ÅTGÄRDER

Tekniska förvaltningen meddelar socialförvaltningen om störningar som orsakats av deras hyresgäster så fort man får kännedom om dessa. TF har ronderingar då man kollar utemiljö kring huset och i de fall det behövs beställs åtgärder.

STATUS**PLATS 4****Korsning Rotevägen-Fäbodvägen****PROBLEM**

Korsningen är mörk och ofta är Rotevägen dåligt plogad vilket skulle göra det mycket besvärligt för exempelvis en ambulans att komma fram.

ANSVARIG

Tekniska förvaltningen,
Gata & trafik

ÅTGÄRDER

Rotevägen snöröjs tillsammans med övriga bostadsgator. Vi har sett över rutinerna för plogningen.

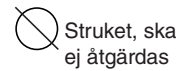
STATUS**ANSVARIG**

Tekniska förvaltningen,
Gata & trafik

ÅTGÄRDER

Belysningen är åtgärdat.

STATUS



PLATS 5

Korsning Millhällevägen-Norrbyvägen

PROBLEM



Vegetation/häck skymmer sikten i korsningen.

ANSVARIG

Tekniska förvaltningen,
Gata & trafik

ÅTGÄRDER

Vi kommer att uppmärksamma fastighetsägaren på problemet med att häcken skymmer sikten i korsningen.

STATUS



PLATS 6

Lekpark, Spelmansvägen

PROBLEM



Lekpark upplevs som mörk, tätt buskage mot vägen som bör gallras ur.

ANSVARIG

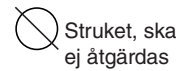
Tekniska förvaltningen,
Park & natur

ÅTGÄRDER

Lekplatsen på spelmansv är redan röjd och avverkad.

STATUS



Nytt
problemSka
åtgärdasProblemet
åtgärdatStruket, ska
ej åtgärdas

PLATS 7

Korsning Ronningsvägen- Kringstorpsvägen



PROBLEM

Dålig sikt kring korsningen och många barn rör sig här med förskolan som målpunkt. Kringstorpsvägen upplevs ofta som dåligt plogad.

ANSVARIG

Tekniska förvaltningen,
Gata & trafik

ÅTGÄRDER

Träd är borttagna för att ge bättre sikt.

STATUS



ANSVARIG

Tekniska förvaltningen,
Gata & trafik

ÅTGÄRDER

Kringstorpsvägen kommer att plogas oftare.

STATUS



PLATS 8

Gång- och cykelväg igenom skogsområde vid sporthallen



PROBLEM

Gång- och cykelvägen kantas av relativt tät skog som kan upplevas som mörk och otrygg.

ANSVARIG

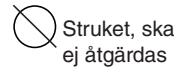
Tekniska förvaltningen,
Park & natur

ÅTGÄRDER

Skogen är gallrad längs gång- och cykelvägen.

STATUS





PLATS 9

Återvinningsstation



PROBLEM

Återvinningsstationen är mörk, svårt att sortera. Kan leda till nedskräpning och upplevd otrygghet.

ANSVARIG

Renhållningen

ÅTGÄRDER

Belysning är tillsatt på platsen.

STATUS



PLATS 10

Sporthallsvägen



PROBLEM

Vid bollplanerna längs Sporthallsvägen finns en anslutande gång- och cykelväg. Det finns en hög slänt som medför dålig sikt när gång- och cykelvägen ansluter till Sporthallsvägen. Många barn passerar här och det har samtidigt blivit en ökad trafik sedan återvinningsstationen flyttades till sin nuvarande placering.

ANSVARIG

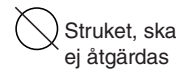
Tekniska förvaltningen,
Gata & trafik

ÅTGÄRDER

Slänten har åtgärdats.

STATUS





PLATS 11

Gång- och cykelvägstunnel under Älvsbyvägen



PROBLEM

Tunneln är mörk till följd av trasiga armaturer.
Tunneln är även nedklottrad.

ANSVARIG

Tekniska förvaltningen,
Gata & trafik

ÅTGÄRDER

Belysningen är åtgärdad.

STATUS



ANSVARIG

Tekniska förvaltningen,
Gata & trafik

ÅTGÄRDER


I dagsläget kommer klottret inte att åtgärdas.

STATUS



PLATS 12

Privat väg som ansluter till Sörbvvägen



PROBLEM

Denna väg saknar belysning samt plogas ej av kommunen.

ANSVARIG

Tekniska förvaltningen,
Gata & trafik

ÅTGÄRDER

Vägen kommer att plogas från och med vintern 2014.
Det finns en plan att vägen 2015 kommer att belysas och rustas upp.

STATUS



Nytt
problemSka
åtgärdasProblemet
åtgärdatStruket, ska
ej åtgärdas**PLATS 13****Hela Sörbyvägen****PROBLEM**

Plogas dåligt och ofta sent på eftermiddagen, det händer att bilar kör fast. Vägen sandas även dåligt.

ANSVARIG

Tekniska förvaltningen,
Gata & trafik

ÅTGÄRDER

Vi har ökat prioriteringen av vägen vilket innebär att den kommer att plogas oftare.

STATUS

För att inte glömma det som är positivt så funderade deltagarna tillsammans vad som är positivt i Antnäs. Sedan listade alla vad de själva kan bidra med för ökad trygghet.

Vi får inte glömma allt det positiva

- Alla hälsar och säger HEJ!
- Hundlatriner som vi själva tömmer.
- Antnäs upplev som mycket rent.
- Vi hjälps åt att plocka skräp en gång per år.
- Bra att vi fått nya vägskyltar.
- Lekplats - positivt!
- Har eldsjälar - Esbjörn och Ingalill.
- Tacksamma att vi fått skola, förskola, sporthall, Sörbygården.
- Fritidsgård på G

Info:

Fritidsförvaltningen önskar förslag från Antnäs BK angående upprustning av idrottsplatsen. En sandningscontainer kommer att ställas ut vid återvinningsstationen där sand kan hämtas för den som behöver.

Fritidsgård kommer att öppnas i Antnäs, lokal Sörbygården.

Vad vi själva kan bidra med för ökad trygghet

- Felanmäla när vi ser något som behöver åtgärdas, se kontaktvägar nedan
- Köra långsammare - hålla hastighetsbegränsningarna.
- Byautvecklingsgruppen har kontaktat kommunen och fått bra gehör.
- Trivsel och trygghet följs åt

Välkommen att felanmäla!

Tekniska förvaltningen välkomnar felanmälan när det gäller belysning och andra fel. Det är bra om det är fler "ögon" som tittar och felet blir då snabbare åtgärdade. Ring felanmälan på telefon 45 44 44 eller via mail.

Även fritidsförvaltningen har en felanmälan som de vill att man kontaktar när det gäller fel på fritidsförvaltningens anläggningar. Kontakta Föreningservice på telefon 45 44 00 eller via e-post foreningservice@lulea.se

Några tankar efteråt

Efter vandringen samlades vi åter i Sörbygården och värmdes oss med mer kaffe, te och fika. Vi diskuterade de saker vi hade sett längs slingan och resultatet av de diskussionerna syns i tabellen på de föregående sidorna.

Bilden visar en by som är trivsamt och välskött. Några av de problem vi såg under vandringen kommer att ta längre tid att förbättra och behöver övergripande förändringar. Andra problem som exempelvis trasiga armaturer bör kunna åtgärdas direkt.

En trygghetsvandring är ett sätt att titta på ett område med "trygghetsglasögon" på och se vad man kan göra för att öka tryggheten i området. Men mer kan göras av alla som bor och verkar i området och det listade vi tillsammans.

Vi beslutade att ansvariga skulle meddela samordnarna senast den **20 december** om vilka åtgärder som ska vidtas och när de ska göras. Om ett problem inte ska åtgärdas ska detta motiveras. Protokollet kommer att revideras efter att svar har inkommit och skickas ut till deltagarna.

Protokollet är uppdaterat med de svar de ansvariga har lämnat in.

Tack för ert deltagande och engagemang!

Uppföljning

En uppföljning har gjorts i december 2014 genom inventering och kontroll av utlovade åtgärder samt att ansvariga har tittat på och kommit med besked om kvarstående punkter.

/Tekniska förvaltningen och stadsbyggnadskontoret