



LULEÅ KOMMUN

## ••• Trygghetsvandring i Råneå



Onsdagen den 25 mars 2015

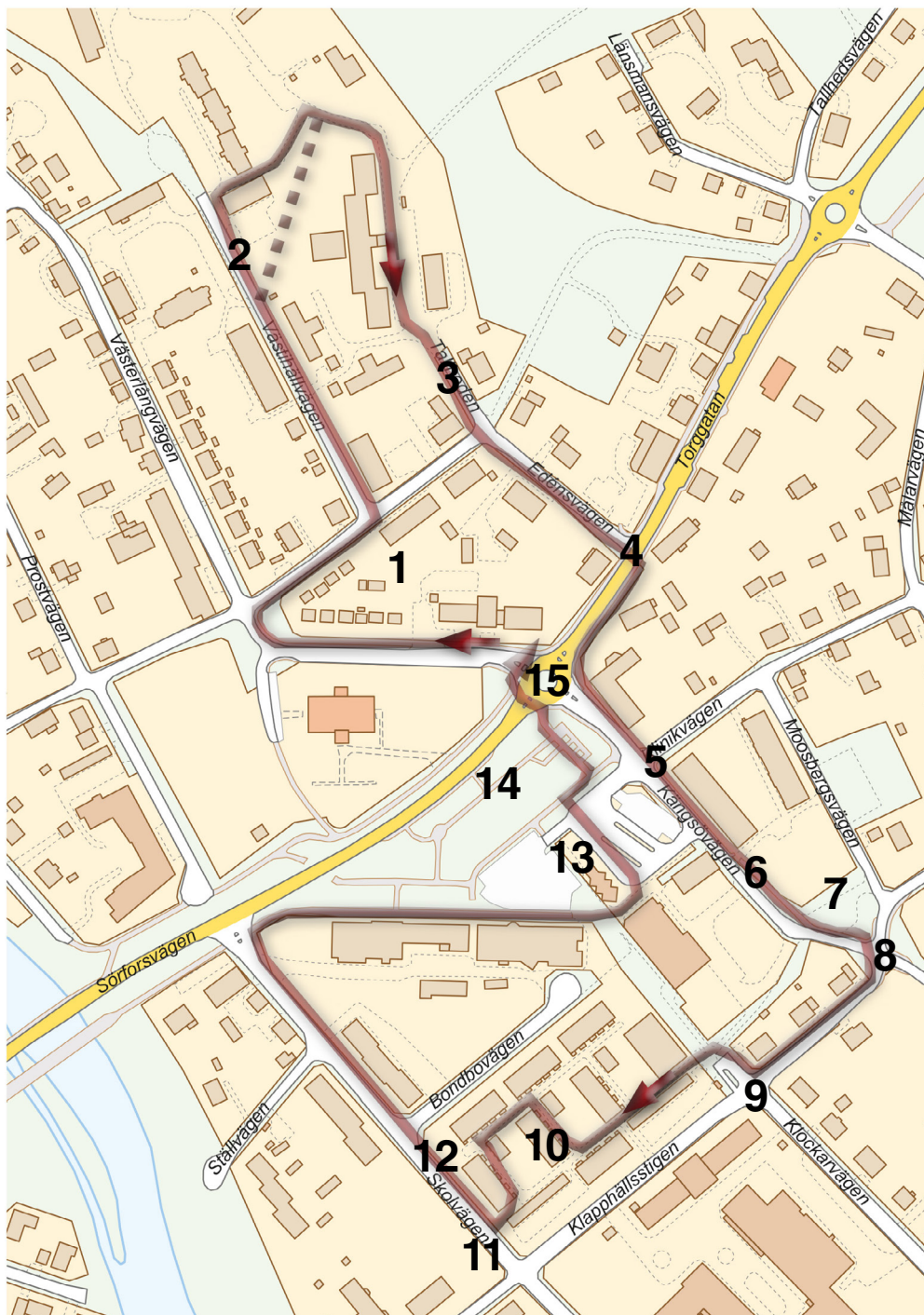
Upprättad 2015-05-25

## Vad är det här för dokument?

En trygghetsvandring är när en grupp människor promenerar en förbestämd slinga, för att avgöra var det finns risker för otrygghet i miljön. Både boende i området och professionella ska delta. I det här protokollet kan du läsa om en trygghetsvandring i ett område, vilka problem som togs upp och åtgärder för dessa.

## Råneå

På kartbilden ser du slingan för trygghetsvandringen. Siffrorna visar platser där önskemål om åtgärder uttrycktes.





# Trygghetsvandring i Råneå

## Utgångspunkt för vandringen

Kommunen har tagit initiativ till en trygghetsvandring i Råneå. Underlaget kommer att användas i det kommande arbetet med utvecklingsplan för Råneå.

Inför vandringen har en karttjänst tagits fram i syfte att möjliggöra för fler boende i Råneå uttrycka vilka områden de upplever trygga respektive otrygga. Under tre veckor var det möjligt att på en webbkarta markera platser som upplevdes trygga eller otrygga och motivera varför.

Stadsbyggnadsförvaltningen och Samhällsutvecklingskontoret tog fram en slinga för trygghetsvandringen utifrån var de flesta synpunkter markerats. Totalt kom det ca 140 synpunkter på kartan.

## Tid och plats

Onsdagen den 25 mars 2015, kl 18.30 - 20.30

Medborgarhuset, Råneå

## Närvarande

Boende i området, politiker, IFK Råneå, PRO, SPF, Råneå brottarklubb, Fritidsförvaltningen, Stadsbyggnadsförvaltningen, Samhällsutvecklingskontoret, Lulebo och Polisen.

## Sammanställande

Områdesgruppen tillsammans med Stadsbyggnadsförvaltningen och Samhällsutvecklingskontoret, Luleå kommun

## Inför trygghetsvandringen

Inför trygghetsvandringen samlades alla medverkande i Medborgarhuset. Peter Henriksson, sammankallande för områdesgruppen och IFK Råneå hälsade alla välkomna. Efter en presentationsrunda berättade Ida Persson, stadsbyggnadsförvaltningen om syftet med en trygghetsvandring och hur den går till. Ida gav även tips på vad alla skulle tänka på under vandringen - att "sätta på sig trygghetsglasögonen". Annika Tornberg, stadsbyggnadsförvaltningen berättade kort om synpunkter som lämnats in på webbkartan. Sammanställning kommer att göras senare och blir ett underlag i arbetet med utvecklingsplan för Råneå.

Efter ca en halvtimmes fika och information rustade sig alla med karta och reflexvästar för att ge sig ut på själva vandringen. Det var halt på gatorna så vi gå försiktigt. Eftersom det var mörkt ute är några av fotografierna tagna i dagsljus vid ett senare tillfälle.

## OM TRYGGHETSVANDRINGAR

Arbetet bygger på en modell som utarbetas i Göteborg. Det bärande inslaget i en trygghetsvandring är att boende och ansvariga möts och boende har en möjlighet att påverka trygghetsen i sitt närområde.

Nytt  
problemSka  
åtgärdasProblemet  
åtgärdatStruket, ska  
ej åtgärdas

# Protokoll för trygghetsvandringen

## PLATS 1

### Västihällvägen - Medborgarhuset

### PROBLEM



En genväg som används flitigt. Är en gammal väg men den underhålls inte och därför är det halt vintertid och även mörkt.

### ANSVARIG

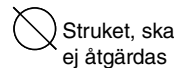
1. Stadsbyggnadsförvaltningen
  - Drift & underhåll, Gata
  - Fastigheter

### ÅTGÄRDER

Det är inte möjligt att skapa en tillgänglig gångväg längs den befintliga stigen.

### STATUS



Nytt  
problemSka  
åtgärdasProblemet  
åtgärdatStruket, ska  
ej åtgärdas**PLATS 2****Västihällvägen****PROBLEM**

Det är mörkt, armaturer saknas

**ANSVARIG****ÅTGÄRDER****STATUS**

2. Stadsbyggnadsförvaltningen Vi kompletterar med en belysningsstolpe.  
- Drift & underhåll, Gata



## TECKENFÖRKLARING

-  Nytt problem
-  Ska åtgärdas
-  Problemet åtgärdat
-  Struket, ska ej åtgärdas

### PLATS 3

#### Tallheden och Edénsvägen -Torggatan

#### PROBLEM

Mörkt längs hela vägen.



#### ANSVARIG

#### ÅTGÄRDER

#### STATUS

3. Stadsbyggnadsförvaltningen - Drift & underhåll, Gata Vi kompletterar med en belysningsstolpe.



## TECKENFÖRKLARING



Nytt  
problem



Ska  
åtgärdas



Problemet  
åtgärdat



Struket, ska  
ej åtgärdas

## PLATS 4

### Torggatan



### PROBLEM

Högerregeln efterföljs inte. Bilar kör fort och de flesta ser Torggatan som huvudväg.

### ANSVARIG

4. Polisen

### ÅTGÄRDER

Åtgärden är ökad övervakning och dialog med de förare som stoppas. Polisen har genomfört trafikkontroller efter trygghetsvandringen.

### STATUS



## TECKENFÖRKLARING

 Nytt problem  Ska åtgärdas  Problemet åtgärdat  Struket, ska ej åtgärdas

## PLATS 5

### Kängsövägen



### PROBLEM

Klotter på företagsskylt vid ombyggnationen.

### ANSVARIG

5. Lulebo

### ÅTGÄRDER

Klottret är åtgärdat.

### STATUS





## TECKENFÖRKLARING



## PLATS 6

## Kängsövägen



## PROBLEM

Mörkt efter gång- och cykelvägen vid Lulebos lägenheter.

## ANSVARIG

6. Stadsbyggnadsförvaltningen  
- Drift & underhåll, Gata

## ÅTGÄRDER

Vi avvaktar med frågan tills Lulebos ombyggnation är färdig för att se vilket behov av belysning som finns då.

## STATUS



## TECKENFÖRKLARING

● Nytt problem   ● Ska åtgärdas   ● Problemet åtgärdat   ⊘ Struket, ska ej åtgärdas

### PLATS 7

#### Kängsövägen - återvinningen

#### PROBLEM

Mörkt vid återvinningen, trasiga lampor.



#### ANSVARIG

7. Förpacknings- och tidningsinsamlingen

#### ÅTGÄRDER

Förpacknings- och tidningsinsamlingen har kontaktats om den trasiga lampan.

#### STATUS



Nytt  
problemSka  
åtgärdasProblemet  
åtgärdatStruket, ska  
ej åtgärdas**PLATS 8****Klapphällsstigen****PROBLEM**

Det är skymd sikt och även trångt efter gatan. Det är skolbarnens väg till skolan och bussarna går efter samma gata.

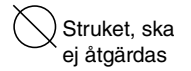
**ANSVARIG**

8. Stadsbyggnadsförvaltningen  
- Stadsplanering

**ÅTGÄRDER**

Vi kommer inte att bygga om korsningen. Att göra korsningen bredare och större skulle göra det möjligt för fordon att hålla högra hastigheter då de passerar.

**STATUS**



## PLATS 9

### Klockarvägen utanför skolan



### PROBLEM

9.1 Mycket trafik speciellt på mornarna då föräldrar lämnar sina barn. Detta medför att det blir trafikproblem.

9.2 Tilläggs skylt saknas på trafikmärke "biltrafik förbjuden"

### ANSVARIG

9.1 Råneåskolan och föräldrar

### ÅTGÄRDER

### STATUS



### ANSVARIG

9.2  
Stadsbyggnadsförvaltningen  
- Drift & underhåll, Gata

### ÅTGÄRDER

Skylden kommer att sättas upp.

### STATUS





Nytt  
problemSka  
åtgärdasProblemet  
åtgärdatStruket, ska  
ej åtgärdas**PLATS 10****Klapphällsstigen****PROBLEM**

10.1 Mörkt pga trasig lampa på Klapphällsstigen 130.

10.2 Boende blir störda så skolungdomar genar över gården. Ungdomarna röker.

**ANSVARIG**

10.1 Lulebo

**ÅTGÄRDER**

Lulebo har beställt rep av armaturen som var trasig.

**STATUS****ANSVARIG**

10.2 Råneskolan

**ÅTGÄRDER****STATUS**

## TECKENFÖRKLARING



Nytt  
problem



Ska  
åtgärdas



Problemet  
åtgärdat



Struket, ska  
ej åtgärdas

## PLATS 11

### Utanför fritidsgården



### PROBLEM

Mörkt framför entrén upplevs inte som välkomnande.

### ANSVARIG

11. Stadsbyggnadsförvaltningen  
- Fastigheter

### ÅTGÄRDER

### STATUS



Nytt  
problemSka  
åtgärdasProblemet  
åtgärdatStruket, ska  
ej åtgärdas**PLATS 12****Skolvägen****PROBLEM**

Bilar kör fort, vägen är mycket bred och inbjuder till höga farter. Trottoar saknas vid badet.

**ANSVARIG****ÅTGÄRDER****STATUS**

12. Stadsbyggnadsförvaltningen - Stadsplanering Vi kommer att göra en mätning av trafiken under sommaren då badet är öppet och avgör därefter om det finns behov av en åtgärd.



Nytt  
problemSka  
åtgärdasProblemet  
åtgärdatStruket, ska  
ej åtgärdas**PLATS 13****Centrum****PROBLEM**

13.1. Utanför gymmet är det mörkt, trasiga lampor

13.2 På parkeringen utanför ICA är det oklart hur man ska köra. Skapar förvirring

13.3 Mörkt i området

13.4 Buskörning

13.5 Bilar kör in framför Konsum och kan parkera där.

**ANSVARIG**13.1. Stadsbyggnadskontoret  
- Drift & underhåll, Gata**ÅTGÄRDER**

Den trasiga lampan kommer att åtgärdas.

**STATUS****ANSVARIG**13.2. Stadsbyggnadskontoret  
- Stadsplanering**ÅTGÄRDER**

Det finns planer på att bygga om torget. I samband med en ombyggnation förtydligas torgytan och var man ska köra som bilist.

**STATUS****ANSVARIG**13.3. Stadsbyggnadskontoret  
- Drift & underhåll, Gata**ÅTGÄRDER**

Belysningen på busstationen kommer att förbättras under 2015.

**STATUS****ANSVARIG**

13.4. Polisen

**ÅTGÄRDER**

Åtgärden är ökad övervakning och dialog med de förare som stoppas. Polisen har genomfört trafikkontroller efter trygghetsvandringen.

**STATUS****ANSVARIG**13.5. Stadsbyggnadskontoret  
- Stadsplanering**ÅTGÄRDER**

Det finns planer på att bygga om torget. I samband med en ombyggnation förtydligas torgytan och var man ska köra som bilist.

**STATUS**



## TECKENFÖRKLARING



Nytt  
problem



Ska  
åtgärdas



Problemet  
åtgärdat



Struket, ska  
ej åtgärdas

## PLATS 14

Vid centruparken längs Torggatan

## PROBLEM



Trasiga lampor

## ANSVARIG

## ÅTGÄRDER

## STATUS

14. Stadsbyggnadsförvaltningen De trasiga lamporna kommer att lagas.  
- Drift & underhåll, Gata



## TECKENFÖRKLARING



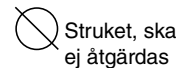
Nytt  
problem



Ska  
åtgärdas



Problemet  
åtgärdat



Struket, ska  
ej åtgärdas

## PLATS 15

### Cirkulationsplats



### PROBLEM

Dålig belysning, dålig sikt på vintern pga höga snövallar

### ANSVARIG

15. Trafikverket

### ÅTGÄRDER

Frågan kommer att ses över till hösten.

### STATUS



## Tips på utvecklingsområden i Råneå

Under vandringen kom det upp uppslag vad som kan göras för att förbättra trivsel och trygghet i Råneå. Vi listade detta:

- Bussförbindelse kvällar och helger in till Luleå så att ungdomarexempelvi kan vara på bio.
- Boulebana i centrum. Det skulle öka trivseln och bli ännu fler som rör sig där. Det påverkar tryggheten och möjliggör möten mellan generationer.
- Nordanborg/Kängsön skulle behöva förbättras. Mycket myror där. Många saknar campingen som gjorde att det fanns fler som rörde sig där. Korttidscamping. Byn äger marken.
- Bra med skidspår med de borde dras upp oftare.
- Behov av omklädningsrum vid idrottsplatsen. Fungerar inte med samordning med badet då belastningen där blir för stor.
- Det skulle behöva finnas lite information vid E4:an om Råneå.
- Gångvägen mellan Hälsocentralen och Olofsparken borde beslysas.

Dessa tips tas med i kommande utvecklingsplan för Råneå. Om möjligt beaktas detta i det löpande arbetet redan nu.

## Vi får inte glömma allt det positiva

Det finns mycket som upplevs positivt med att bo i Råneå:

- Utomhusbadet
- Kärleksstigen
- Idrottsplatsen
- Bra att brottarlokalen/danslokalen hamnat mer centralt, mer rörelse
- Pendlarparkering
- Fritidsgårdar
- Biblioteket och Medborgarkontoret
- Skidspåren, att de är så nära
- Föreningslivet och service
- Kängsön och Nordanborg (fin sandstrand)
- Gymmet som är fint och ökat samvaro och trivsel
- Stallet
- Utsmyckningen kring torget ex blommor. Det är välskött
- Kyrkan är fin och vackert belyst
- Matbutiker med bra sortiment och trevlig personal
- Hembygdsgård
- Andholmen
- Kräddfiske, gäddfiske
- Bra skola

## Välkommen att felanmäla!

Tekniska förvaltningen välkomnar felanmälan när det gäller belysning och andra fel. Det är bra om det är fler "ögon" som tittar och felen blir då snabbare åtgärdade. Ring felanmälan på telefon 45 44 44.

Även fritidsförvaltningen har en felanmälan som de vill att man kontaktar när det gäller fel på fritidsförvaltningens anläggningar. Kontakta Föreningservice på telefon 45 44 00 eller via e-post [foreningservice@lulea.se](mailto:foreningservice@lulea.se)



## Tips på utvecklingsområden i Råneå

Under vandringen kom det upp uppslag vad som kan göras för att förbättra trivsel och trygghet i Råneå. Vi listade detta:

- Bussförbindelse kvällar och helger in till Luleå så att ungdomarexempelvi kan vara på bio.
- Boulebana i centrum. Det skulle öka trivseln och bli ännu fler som rör sig där. Det påverkar tryggheten och möjliggör möten mellan generationer.
- Nordanborg/Kängsön skulle behöva förbättras. Mycket myror där. Många saknar campingen som gjorde att det fanns fler som rörde sig där. Korttidscamping. Byn äger marken.
- Bra med skidspår med de borde dras upp oftare.
- Behov av omklädningsrum vid idrottsplatsen. Fungerar inte med samordning med badet då belastningen där blir för stor.
- Det skulle behöva finnas lite information vid E4:an om Råneå.
- Gångvägen mellan hälsocentralen och Olofsparken används ofta och skulle behöva belysas.

Dessa tips tas med i kommande utvecklingsplan för Råneå. Om möjligt beaktas detta i det löpande arbetet redan nu.

## Några tankar efteråt

Efter vandringen samlades vi åter i Medborgarhuset och värmdes oss med mer kaffe, te och fika. Vi diskuterade de saker vi hade sett längs slingan och resultatet av de diskussionerna syns i tabellen på de föregående sidorna.

Råneå är ett trivsamt och välskött. Några av de problem vi såg under vandringen kommer att ta längre tid att förbättra med andra problem kommer kunna åtgärdas omedelbart.

En trygghetsvandring är ett sätt att titta på ett område med "trygghetsglasögon" på och se vad man kan göra för att öka tryggheten i området. Men mer kan göras av alla som bor och verkar i området.

Vi beslutade att ansvariga skulle meddela samordnarna senast den 24 april om vilka åtgärder som ska vidtas och när de ska göras. Om ett problem inte ska åtgärdas ska detta motiveras. Protokollet kommer att revideras efter att svar har inkommit och skickas ut till deltagarna.

Tack för ert deltagande och engagemang!

*/Stadsbyggnadsförvaltningen och Samhällsutvecklingskontoret*