

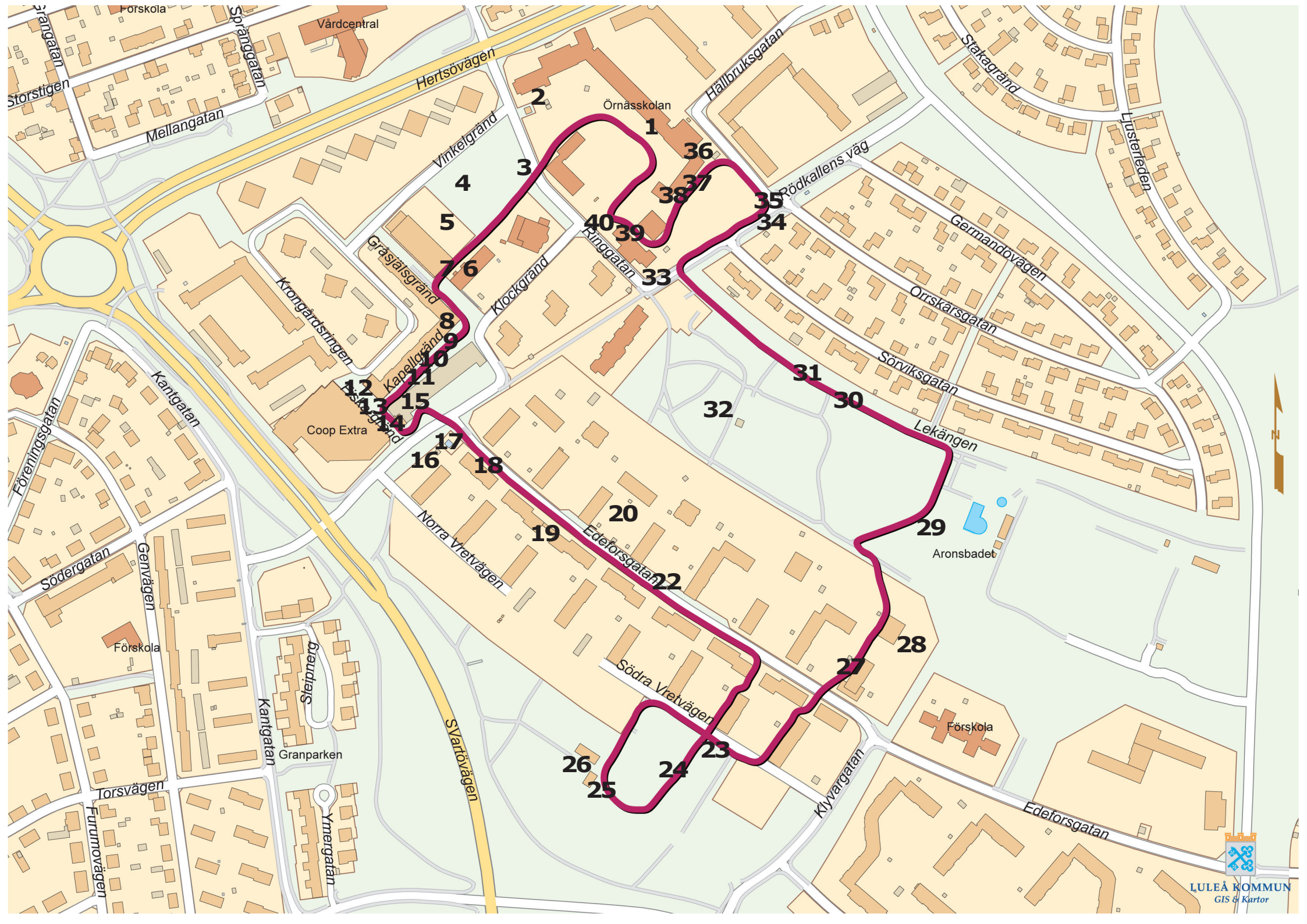
Trygghetsvandring på Örnäset

Måndagen den 11 oktober 2010 Uppföljningsmöte den 24 november 2010

Reviderat 2011-10-13



LULEÅ KOMMUN
Stadsbyggnadskontoret



TRYGGHETSVANDRING PÅ ÖRNÄSET

Tid och plats:

Måndagen den 11 oktober 2010, kl 18.00 - 21.00

Närvarande:

Boende på Örnäsert, representanter från områdesgruppen/fritidsgården, Örnäskyrkan, Lulebo, Luleå Fridsförbund, Unga örnar, Luleå kommuns stadsbyggnadskontor, fritidsförvaltning, socialförvaltning samt tekniska förvaltningens avdelningar Fastigheter, Park & natur och Gata & trafik.

Sammanställande:

Områdesgruppen

Inför trygghetsvandringen samlades alla medverkande i fritidsgårdens lokal på Rödkallens väg 17. Samordnaren för områdesgruppen Magnus Pulkkinen hälsade alla välkomna till denna trygghetsvandring som områdesgruppen tagit initiativ till. Han berättade kort om fritidsgården som befinner sig i nya lokaler sedan ett år tillbaka. De är stolta över lokalerna som är de enda i kommunen som är byggda för att bedriva fritidsgårdsverksamhet. Det är ungdomarna på Örnässkolan som valt gardiner och möbler till gården.




Medan vi fikade presenterade alla sig för varandra. Därefter höll Annika Tornberg och Barbro Müller från stadsbyggnadskontoret en kort information kring trygghetsvandringens syfte och upplägg samt vad vi ska tänka på för att sätta på oss "trygghetsglasögonen".




Sara Mattila och Linnéa Nordström, områdespolis, berättade om aktuell statistik över anmälda brott. Fram till och med september 2010 har andelen anmälda brott minskat jämfört med tidigare år. När det gäller anmälda våldsbrott har dock ingen minskning skett. Poliserna visade var i området brotten sker. Några var förvånade att det var så få brott som skedde i centrum. Det var inte den bild de hade.


Efter drygt en halvtimmes fika och information var det dags att utrusta sig med en karta över kvällens slinga, kameror och anteckningsblock för att ge sig ut på själva vandringen. Det hade blivit



rejält mörkt. Vi ville även se området kring den nybyggda Boule- och Extremsportanläggningen så slingar blev drygt 2 km lång och tog drygt en timme att avverka.



På kartbilden här intill ser du slingan för trygghetsvandringen. Siffrorna visar platser där önskemål om åtgärder uttrycktes. I tabellen som följer presenteras förslag till åtgärder samt vem som är ansvarig för att genomföra dessa.




	Plats	Problem	Ansvarig / Resultat
	1. På skolgården	Ingen insyn. Bänkar där ungdomar sitter och röker och dricker alkohol	<p>Tekniska förvaltningen, fastigheter</p> <p>101210 Baracken hyrs under begränsad tid pga tillfälligt behov av lokaler. Ingen åtgärd.</p> <p>Polisen tar upp detta som en "hotspot" dvs plats där de regelbundet ska passera.</p> <p>110822 Baracken är kvar</p>
	2. Mellan transformatorstationen och förrådet på skolgården	Mörkt och brukar vara ett tillhåll där ungdomar röker mm	<p>TF fastigheter</p> <p>101129 Ett utemiljöprogram är planerat till 2011-2012 då kommer denna belysning att tas upp.</p> <p>110822 Planerar åtgärder 2011-12-20.</p>
	3. Övergångsstället vid Ringgatan.	Lykta trasig	<p>TF Gata & trafik</p> <p>101124 Åtgärdat</p>



	Plats	Problem	Ansvarig / Resultat
	4. Utescenen	Mörkt, klotter. Dörr dålig så att det går att ta sig in.	<p>TF Park & natur</p> <p>101124 Dörren lagad. Klottret ej åtgärdat pga för kallt väder. Utescen se punkt 5.</p> <p>110822 Åtgärdat Nytt klotter har tillkommit. För belysning se punkt 5.</p>
	5. Utanför Luleå Fridsförbund	Mörkt vid p-plats och den GC-väg som kommer dit. Anser ej att den planerade belysningen i rabatten blir tillräcklig	<p>TF Park & natur</p> <p>101124 Park och natur ser över hela området som inkluderar utescenen. Förslag kommer under vintern. Kommunicerar förslaget med Fridsförbundet.</p> <p>111005 Inget gjort ännu, man hoppas att hinna med det under året.</p>
	6. Örnäsgården	Klotter på fastigheten samt trasiga glödlampor vid samtliga entréer.	<p>Örnäskyrkan</p> <p>101126 Belysningen åtgärdat. Klottret tas bort så fort det är möjligt.</p> <p>110822 Klotter inte åtgärdat</p>



	Plats	Problem	Ansvarig / Resultat
	7. Gång- och cykelväg mellan Luleå Fridsförbudn och Örnäskyrkan	Mörkt, belysningen från GC vägen innan upphör	<p>Lulebo</p> <p>101124 Lulebo utreder ansvaret. Om någon annan har ansvar ser de till att de får uppgifterna från protokollet.</p> <p>111010 Ingen ytterligare belysning har tillskapats. Fortsatt utredning om ansvar.</p>
	8. Centrumbyggnaden	Trasiga glödlampor efter stor del av byggnaden	<p>Lulebo</p> <p>101124 Åtgärdat</p>
	9. Framför centrumhuset	Trasiga lampor i markbelysningen	<p>Lulebo</p> <p>Det är kortslutning i slingan och de kommer inte att åtgärda detta nu.</p> <p>111010 Ingen åtgärd</p>




	Plats	Problem	Ansvarig / Resultat
	10. Vid statyn av Torbjörn Säve	Lyktstolpe felvänd	Lulebo 101124 Åtgärdat
	11. Övre parkeringsdäck	Mörkt. Flera pollare har trasiga lampor.	Coop 101215 Lulebo har kontaktat Coop som lovat åtgärda snarast. 111010 Lulebo vet inte om belysningen är åtgärdad, troligtvis inte
	12. Utanför Coop Forum mot lekparken	Mörkt. Trasiga lampor och en lutande stolpe	Coop 101215 Lulebo har kontaktat Coop som lovat åtgärda snarast. 111010 Inte åtgärdat




	Plats	Problem	Ansvarig / Resultat
	13. Utanför Coop Forum	Anslagstavlan är klott-rad och trasig	<p>Coop</p> <p>101215 Lulebo har kontak-tat Coop som lovat åtgärda snarast.</p> <p>110822 Inte åtgärdat.</p>
	14. Parkeringshus	Klotter i trapphuset	<p>Lulebo</p> <p>101215 Åtgärdat</p>
	15. Övre parke-ringsdäck	Mörkt	<p>Coop</p> <p>101124 Lulebo har kontak-tat Coop som ska åtgärda direkt.</p>

	Plats	Problem	Ansvarig / Resultat
	<p>16. Soprum vid Norra Vretvägen</p>	<p>Klotter</p>	<p>Lulebo 101124 åtgärdat</p>
	<p>17. Elskåp och Elstälverk vid Norrvretvägen/Edeforsgatan</p>	<p>Klotter</p>	<p>Luleå Energi 101217 Luleå Energi meddelar att de kommer att sanera klottret till sommaren 2011. 110822 Inte åtgärdat</p>
	<p>18. Efter högra sidan på Edeforsgatan (jämma nummer)</p>	<p>Mörkt, det känns obehagligt att gå</p>	<p>TF Gata & trafik 101130 Antal belysningspunkter följer samma standard som övriga tätorten. Åtgärdas ej.</p>




	Plats	Problem	Ansvarig / Resultat
	<p>19. Efter Edeforsgatan, högra sidan</p>	<p>I de flesta avstickare mot Vretvägen är det mörkt</p>	<p>Lulebo</p> <p>101124 En kostnadsfråga och Lulebo utreder detta</p> <p>110822 Lulebo driver ett belysningsprojekt för hela Örnäset och ska se över detta. Eventuella åtgärder kan ske tidigast 2012.</p>
	<p>20. Gårdarna efter Edeforsgatan</p>	<p>Mörkt på de flesta gårdar. Speciellt lekparken utanför Edeforsgatan 27</p>	<p>Lulebo</p> <p>101124 En kostnadsfråga och Lulebo utreder detta</p> <p>110822 Se punkt 19</p>
	<p>21. Edeforsgatan 12 C</p>	<p>Klotter på fastigheten</p>	<p>Lulebo</p> <p>101124 Åtgärdat</p>




	Plats	Problem	Ansvarig / Resultat
	22. Busskur efter Edeforsgatan	Klotter	TF Gata & trafik 101130 Åtgärdas sommaren 2011 110822 Det finns klotter i busskuren men svårt att bedömma om det har tillkommit senare.
	23. Boule- och extremsportshallen	Mörkt längs hela huset	Fritidsförvaltningen och TF fastigheter 101124 Armaturer sätts upp på fasaden v 48. Fritidsförvaltningen utreder möjligheten till fler lampor. 110822 Åtgärdat
	24. Utanför Boule- och Extremsportshallen	Trasig lampa i stolpe	Fritidsförvaltningen 101124 åtgärdat



	Plats	Problem	Ansvarig / Resultat
	25. Graffitiplanket	<p>Papperskorg saknas. Klotter vid sidan av planket</p> <p>101124 Nytt klotter</p>	<p>Fritidsförvaltningen</p> <p>101124 åtgärdat</p> <p>En ram kommer att sättas runt planket för att förtydliga det lovliga utrymmet.</p> <p>110822 En ram har satts upp men problemet kvarstår</p>
	26. Graffitiplanet på baksidan av byggnaden	Mörkt	<p>Fritidsförvaltningen</p> <p>Området planeras bli klart till 2011-06-15</p> <p>110822 Inga lampor vid väggen men bra belysning i närheten. Åtgärdat</p>
	27. Edeforsgatan 55-59	Trasiga lampor och krossad glasport vid 59.	<p>Lulebo</p> <p>101124 Åtgärdat</p>

	Plats	Problem	Ansvarig / Resultat
	<p>28. Bilvägen bakom Edeforsgatan 59</p>	<p>Mycket mörkt</p>	<p>Lulebo</p> <p>101124 Ny armatur är uppsatt.</p>
	<p>29. Aronsbadet</p>	<p>Trasig lampa i stolpe just innanför staketet vid gc-vägen</p>	<p>Fritidsförvaltningen</p> <p>101124 Alla lampor släckta för vintern. Till sommaren är detta åtgärdat.</p> <p>110822 Går ej att se om problemet är åtgärdat</p>
	<p>30 och 31. GC-väg genom parken</p>	<p>På vissa ställen är granar nära GC vägen vilket gör att det blir mörkt även under dagtid</p> <p>Sopkorgar saknas.</p>	<p>TF Park & natur</p> <p>101124 Träden kommer att vara kvar men kronorna höjs så att det blir ljusare. Åtgärdat 101130. Provisoriska sopkorgar är utsatta. Nya är beställda och kommer inomkort.</p>



	Plats	Problem	Ansvarig / Resultat
	32. Lekparken i parken	Barnfamiljer saknar lekpark och den här fungerar dåligt som lekpark pga av utrustning, Klotter och det är mörkt. I övrigt bra placerad "lekpark"	TF Park & natur 101124 Denna park åtgärdas ej. Plan över lekpark är framtagen och det kommer att bli en park ca 100 m från denna så att man ser den bättre. Miljöbelysning och lekpark förs 2011 eller 2012.
	33. Rödkallens väg	Gatulampor trasiga	TF Gata & trafik 101130 Åtgärdat
	34. Övergångsstället efter Rödkallens väg vid skolan	Olämpligt placerat i en korsning. Dessutom träd intill	TF Gata & trafik 101130 Gata och trafik bedömer att övergångsstället behövs och att det inte är olämpligt placerat. En "herrgår-man skylt" har satts upp för att förtydliga att det är ett övergångsställe 110822 Trädet som skymmer skylten är kvar

	Plats	Problem	Ansvarig / Resultat
	<p>35. Korsningen Röd kallens väg- Hällbruksgatan</p>	<p>En bit av en avbruten stolpe sicker upp ur trottoaren</p>	<p>TF Gata & trafik 101130 Åtgärdat</p>
	<p>36 Skolgården Under kameran i bryggningen mitt emot fritidsgården</p>	<p>Ungdomar röker här. Syns inte i kameran. Nedskräpning.</p>	<p>Skolan 101124 pratat med lärare och klasser om rökning. Är med i TobaksfriDuo där de önskar mer stöd. Pratat med vaktmästare om nedskräp- ning. Skolan önskar att ni- schen försvinner i samband med att fasaden åtgärdas. 110822 Ej åtgärdat</p>
	<p>37. Skolgården</p>	<p>Bänk nedklottrad</p>	<p>Skolan 101124 anmält men ej åtgär- dat pga kallt väder. 110822 Ej åtgärdat</p>

	Plats	Problem	Ansvarig / Resultat
	38. Skolbyggnad	Ungdomar klättrar upp på taket via galler på fönstrenna. Klottrar på husgaveln. Risk att falla ner.	<p>Skolan och TF Fastigheter</p> <p>101124 Oklart hur det ska lösas. Behöver galler men vill ej ha det på insidan.</p> <p>110822 Ingen förändring</p>
	39. Fritidsgården	<p>Klotter vid entrén. papperskorgar saknas.</p> <p>Glaskross och allmän nedskräpning utanför byggnaden.</p>	<p>TF fastigheter</p> <p>101130 TF fastigheter ska be skolan sätta upp en papperskorg.</p> <p>Skolan 101124 åtgärdat</p> <p>110822 Inga papperskorgar har satt upp.</p>
	40. Fritidsgården	Tjuvrökning vid fritidsgården	<p>Fritidsgården</p> <p>101124 samtal om tobak på fritidsgården. Gör extra insats ibland med koll ute. Ringer föräldrar.</p>

	Plats	Problem	Ansvarig / Resultat
	41. Vretvägskullarna mot Svartövägen (ny 101124)	Belysning vid gångstig/väg är mörk och den används ofta. Detta är också vägen till Extremsporthallen	TF Park och natur 101217 Parken utreder detta 110822 Parken anser inte att det är befogat med belysning här, det finns andra vägar att välja. Ingen åtgärd
	42. Bakom Rödkalens äldreboende (ny 101124)	Det finns ett gammalt äppelträd som borde bevaras bättre. det växer buskar vid trädets fot.	TF Park och natur 101217 Parken beaktar detta och utreder vad de kan göra. 110822 Parken tycker att buskarna ska vara kvar för att skydda trädet. Eventuellt kan man beskära buskarna något men detta är inte prioriterat. Ingen åtgärd

VI FÅR INTE GLÖMMA ALLT DET POSITIVA

Det finns mycket som upplevs positivt med att bo på Örnäset och det är ett område med många kvaliteer. För att inte glömma det positiva listade vi det som är bra med Örnäset.

- Väl underhållna fastingheter.
- Möjligheter till aktiviteter, allt finns i området.
- Över lag rent och snyggt i området.
- Parkens satsning på "höstskrud" med exempelvis ljung är trevligt.
- Lustgården vid kyrkan.
- Det finns fler lekplatser i området - en potential.
- Örnäset befinner sig i en era av uppsving. Det satsas på området.
- Coops sena öppettider gör att fler rör sig i området och det fungerar brottspreventivt och ökar tryggheten.
- Örnässkolan är en bra skola.
- Parkeringarna längs Edeforsgatan och på baksidan av den är bra. De är öppna så att man kan se in i dem.
- Bra bussförbindelser.
- Mångkulturellt område, det berikar.
- Örnäsdagen och loppisar är bra..

HUR MAN LÄSER INVENTERINGSTABELLEN

Inventeringstabellen ovan är tänkt att vara ett levande dokument; allteftersom nya uppföljningar görs uppdateras tabellen. Det kommer att ske genom ett färgsystem:

Texten är röd då vi hittar nya problem.

Texten är grön då åtgärderna genomförts och problemen därmed är lösta. Gröna punkter följer med i tabellen tills dess nästa uppföljning görs.

Texten är blå om åtgärder ej genomförts och problemen kvarstår sedan tidigare vandringar. Problemet hänger med i tabellen tills dess det är åtgärdat.

Bilderna i tabellen är litet mörka och ibland suddiga eftersom det var mörkt under promenaden. Några av bilderna har tagits vid ett senare tillfälle.

NÅGRA TANKAR EFTERÅT

Efter vandringen samlades sällskapet åter och värmdes sig med mer kaffe och te. Vi diskuterade de saker vi hade sett längs slingan och resultatet av de diskussionerna syns i tabellen på de föregående sidorna.

Bilden visar ett område som är trivsamt och välskött. Det finns en del minde åtgärder som behöver göras. I övrigt var det främst att det var mörkt längs Edeforsgatan. Några av de problem vi såg under vandringen kommer att ta lång tid att förbättra annat kan göras direkt. Runt den nya Boule- och extrensporthallen ser etableringen i etapper och alla etapper är inte klara.

En trygghetsvandring är ett sätt att titta på ett område med "trygghetsglasögon" på och se vad man kan göra för att öka tryggheten i området. Men mer kan göras av dem som bor och är verksamma i området. Områdesgruppen fick i uppdrag att till uppföljningsmötet fundera på vad de kan göra för att öka känslan av trygghet. Tänk då på att ju fler som rör sig ute sätter igång en positiv spiral. Om några är ute går ännu fler ut, det är större risk att bli upptänkt så brotten minskar vilket innebär att ännu fler vågar gå ut... Även andra verksamma i området som inte ingår i områdesgruppen fick uppdraget och se vad de kan bidra med för att öka känslan av trygghet.

Den 24 november 2010 träffades deltagare, några som var med vid vandringen och några nya, för att gå igenom åtgärder. Vi gick igenom protokollet punkt för punkt och antecknade vad de ansvariga redovisade. De ansvariga som inte var med kontaktades efteråt för kompletterande uppgifter. Flera små åtgärder var genomförda men tyvärr så kom kylan och satte stopp för viss klottersanering som inte kan göras när det är minusgrader.

Flera åtgärder kräver utredning och en del har planerats att genomföras under kommande år. Någon åtgärd kommer inte att genomföras.

Områdesgruppen hade i uppgift att fundera på hur det fortsatta trygghetsarbetet i området skulle ske. Magnus Pulkkinen, områdessekreterare, berättar att det nu är fler som är intresserade av att delta i områdesgruppens arbete. Det är positivt. Områdesgruppen kommer att ha med sig frågan om trygghet i det fortsatta arbetet. Trygghet är något vi alla skapar tillsammans. Ansvariga från trygghetsvandringen har till uppgift att fullfölja sina åtaganden. Vad kan du som bor i området själv göra för att öka tryggheten?

Den 16 augusti 2011 gjordes en ytterligare uppföljning. Representanter från stadsbyggnadskontoret vandrade slingan och antecknade vad som har blivit åtgärdat eller inte.

/Stadsbyggnadskontoret



LULEÅ KOMMUN
Stadsbyggnadskontoret