

Utveckling

--- Avgränsning för utvecklingsplan

Bebyggelse

● Kärna

--- Utvecklingsområde

Transporter och teknisk försörjning

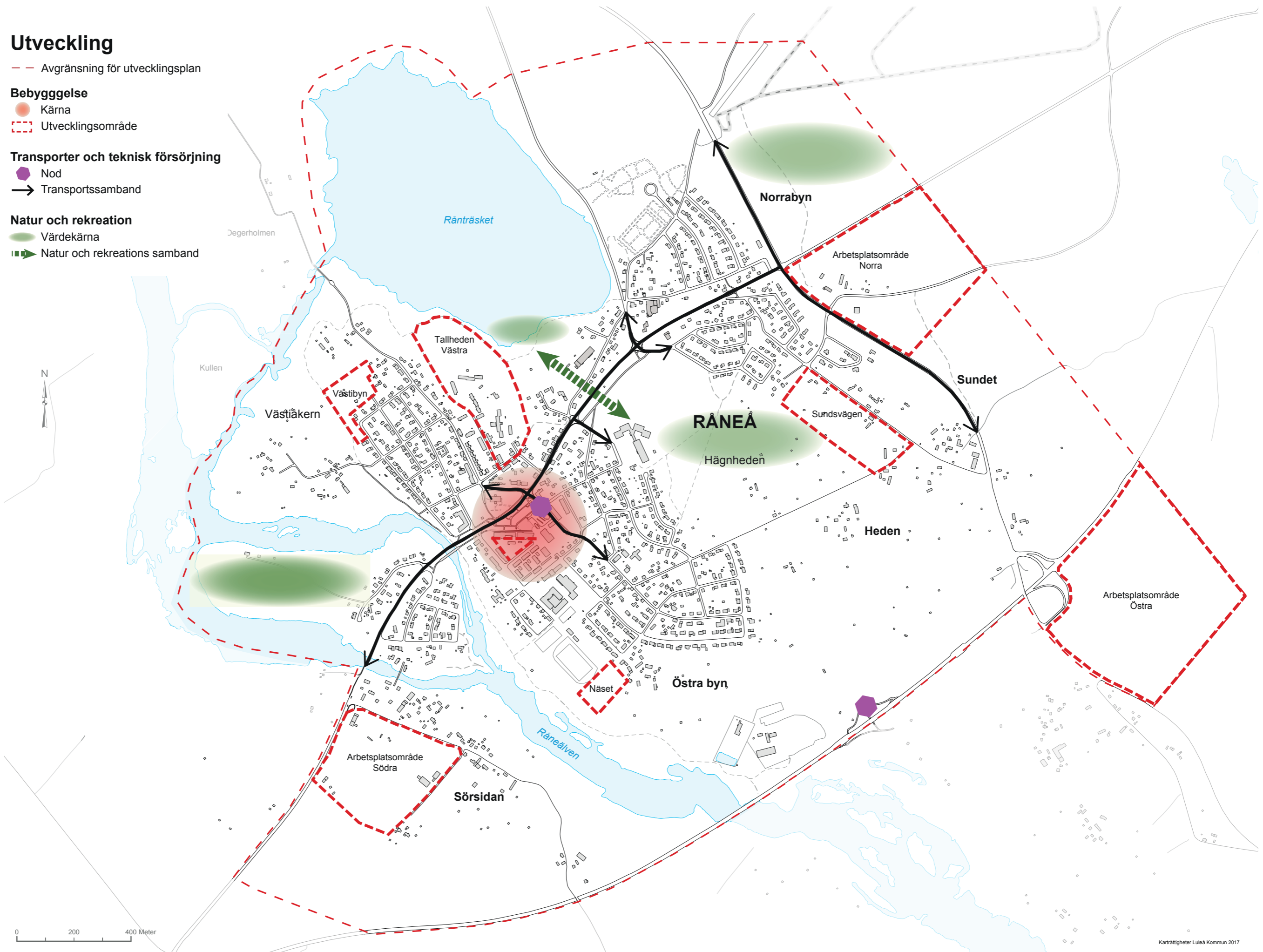
● Nod

→ Transportssamband

Natur och rekreation

■ Värdekärna

■ Natur och rekreations samband



Hänsyn

— — Avgränsning för utvecklingsplan

Riksintressen

▨ Natura 2000

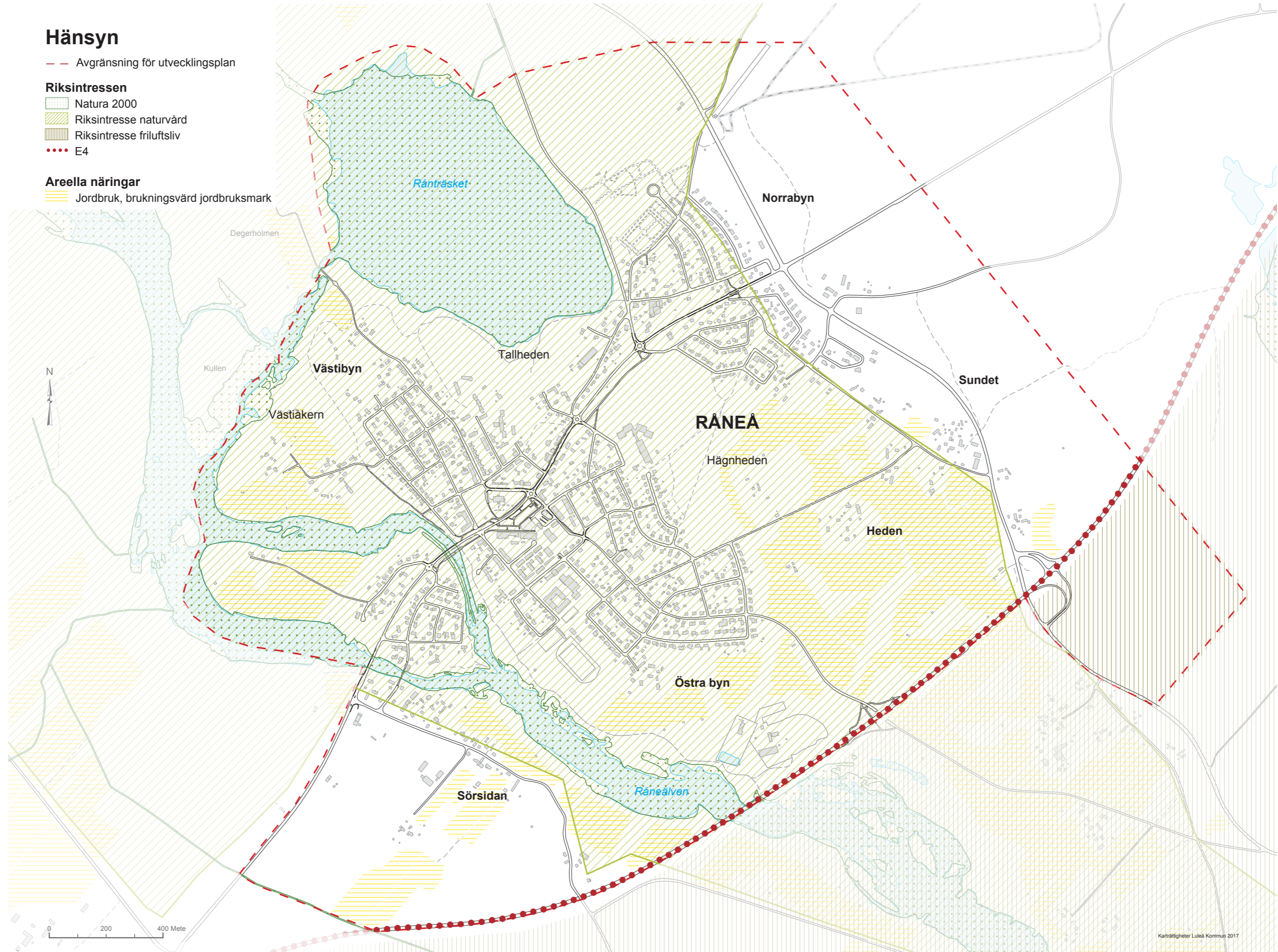
▨ Riksintresse naturvård

▨ Riksintresse friluftsliv

•••• E4

Areella näringar

▨ Jordbruk, brukningsvärd jordbruksmark



Hänsyn

--- Avgränsning för utvecklingsplan

Kulturmiljövärden

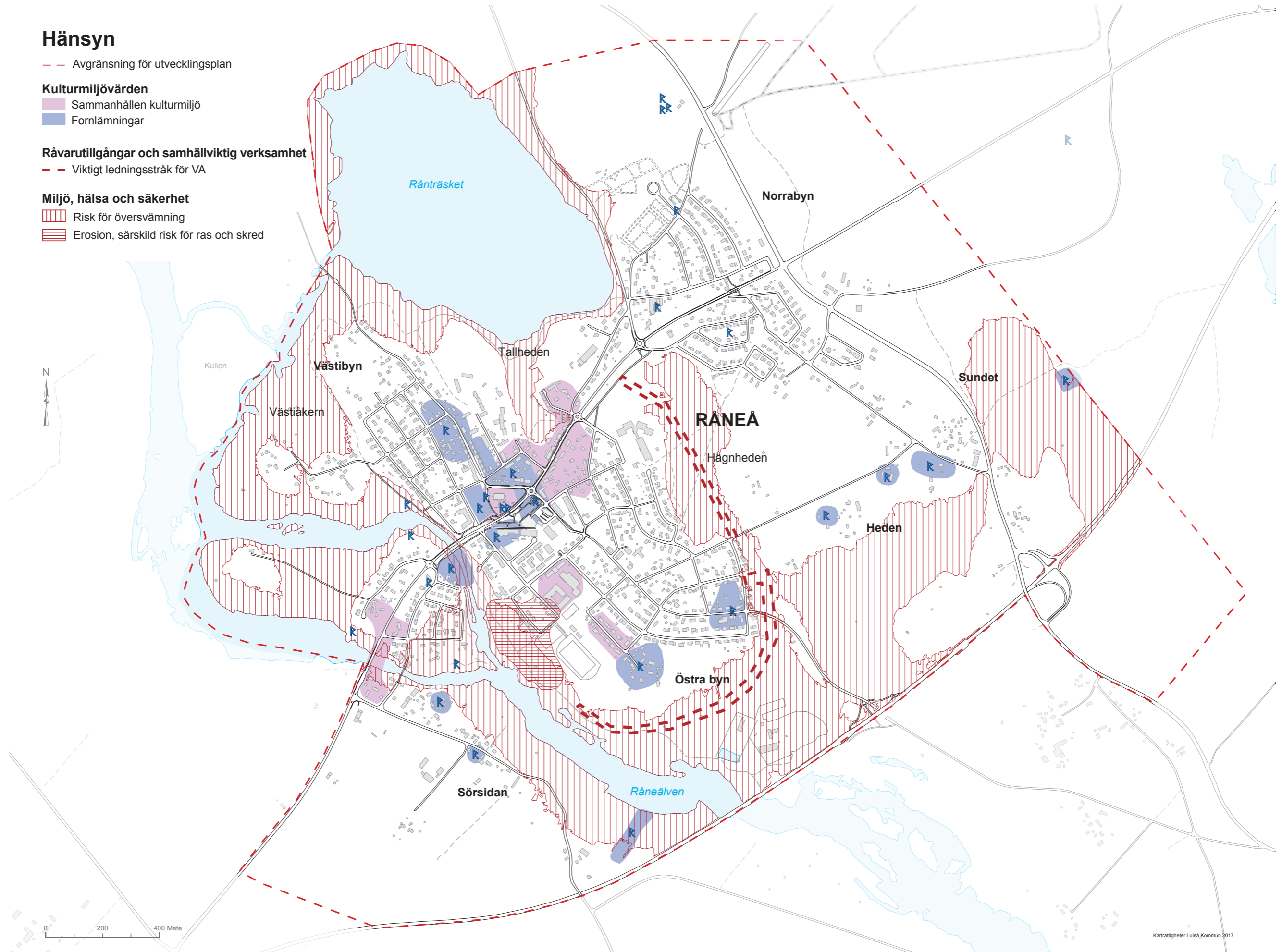
- Sammanhållen kulturmiljö
- Fornlämningar

Råvarutillgångar och samhällsviktig verksamhet

--- Viktigt ledningsstråk för VA

Miljö, hälsa och säkerhet

- Risk för översvämning
- Erosion, särskild risk för ras och skred



Mark- och vattenanvändning

- Tät bebyggelsestruktur
- Gles bebyggelsestruktur
- Verksamheter
- Grönområde
- Biltrafik befintlig
- Kollektivtrafik oförändrad
- Gång- och cykeltrafik oförändrad
- Gång- och cykeltrafik ny
- Avgränsning för utvecklingsplan

Precisering

- M** Begravning
- R1** Idrotts- och fridrottsanläggning
- R2** Besöksområde
- H** Handel
- K** Kontor
- B** Bostäder
- A** Energiproduktion
- E1** Vattenverk
- E2** Reningsverk
- D1** Vård
- T** Trafikplats

